

Věcný dílčí regionální plán pro zásobování energií/využití větrné energie pro region Horní Polabí/Východní Krušnohoří Návrh k veřejnému projednání (stav 3/2026)

pro řízení podle § 9 odst. 2 ROG
ve spojení s § 6 odst. 2 SächsLPIG
schválen usnesením shromáždění svazu
dne 23. 3. 2026





mapa 6 (Přehledná mapa)

Krajinný ráz/vnímání kulturní krajiny



Oblasti s mimořádným významem

-  Průzkum krajinných dominant
-  Pahorkatina
-  kurfiřský lovecký revír
-  historický komplex zahrad a zámku
-  Svahy s vinicemi
-  krajina tvořená kamennými valy a houštinami
-  saské krajiny rybníků

Oblasti se širším významem

-  pohledová oblast k historické oblasti kulturních památek v široké pohledově exponované poloze
-  pohledová oblast z historické oblasti kulturních památek v široké pohledově exponované poloze
-  sídelní typická okrajová poloha obce s pohledovou oblastí
-  pohledově exponovaná oblast údolí Labe

Další oblasti

-  Hornický region Erzgebirge/Krušnohoří zapsaný na seznamu světového dědictví
-  Nárazníkové pásmo Hornického regionu Erzgebirge/Krušnohoří *

 Poloha

zdroje:

* Zemský úřad pro ochranu památek, 2025

Základní prostorová data:

Hranice obcí 1:50 000, Zemský úřad pro geoinformace Sasko, dl-de/by-2-0; Poloha – digitální model krajiny DLM250, Spolkový úřad pro kartografii a geodézii, dl-de/by-2-0